












PLANIMETRIA DI CHIUSURA E PERTINENZE PER DISTESE ESTIVE

SALVATERA 2024

- LEGENDA**
-  TRANSENNE
 -  PUNTI DI RITROVO
 -  VIE D'ESODO
 -  ESTINTORE
 -  CASSETTA DI PRONTO SOCCORSO

-  = AREA PEDONALE
-  = VIE DI FUGA
-  = DEBY INTIMO CON TAUCUONO
-  = PANTERA ROSA
-  = BAR BARATTOLO
-  = PAPAIAJO

PLANIMETRIA SICUREZZA SCALA 1:500

